











# Plan Local d'Urbanisme

761 Plan des servitudes



### Légende

-  **AC1** Servitudes de protection des monuments historiques
-  **AS1** Servitudes résultant de l'instauration de périmètres de protection des eaux potables et minérales
-  **I3** Servitudes de passage de feeder gaz
-  **I4** Servitudes relatives à l'établissement de canalisations électriques
-  **Int1** Servitudes au voisinage des cimetières
-  **PT2** Servitudes relatives aux transmissions radioélectriques concernant la protection contre les obstacles, des centres d'émission et de réception exploités par l'Etat
-  **T1** Servitudes relatives aux chemins de fer
-  **T5** Servitudes aéronautiques de dégagement (aéroports civils ou militaires)
-  **T6** Servitudes nécessaires aux besoins de la navigation aérienne
-  **AC4** Périmètre de la ZPPAUP (zone de protection du patrimoine architectural, urbain et paysager) concernant l'ensemble de la commune.