




Département de la Loire
Commune de Chamboeuf

Etude : **Schéma Directeur d'Assainissement et Eaux pluviales**

Plan : **Plan des réseaux**

Maître d'ouvrage :

 Saint-Etienne Métropole
 2 Avenue Grégoire
 42000 Saint-Etienne
 Tél. : 04 77 48 21 49

Assistant à maître d'ouvrage :

 Services-AMO
 5 place Marie Perle
 42300 Saint-Germer
 Tél. : 04 77 94 90 95

Bureau d'études :

 Réalités Environnement
 165, Allée du Blif - BP420
 61004 TREZOUX Cedex
 Tél. : 04 78 28 46 02








Echelle : 1 / 2 500

Fond : Cadastre








Source : Commune

Dossier : 160716

Légende

 Limite communale
 Déversoir d'orage
 Exutoire
 Poste de visite
Regards de visite
 Eaux usées
 Unitaire
 Eaux pluviales

Réseaux

 Eaux pluviales
 Fossé
 Eaux pluviales supposé
 Eaux usées (Gravitaire)
 Eaux usées (Refolement)
 Eaux usées supposé
 Unitaire

Suivi :

Phase	Version	Date	Cont	Réalisation	Vérification
1	1	03/2017	Document initial	Mt / Cj	MW
1	2	11/2017	Document final V2	Mt /	MW

0 100 200 300 m