

SÉM

SAINT-ÉTIENNE
la métropole

 **Saint-Christo-en-Jarez**
Commune de Saint-Etienne Métropole

Projet arrêté le : 20/12/2018

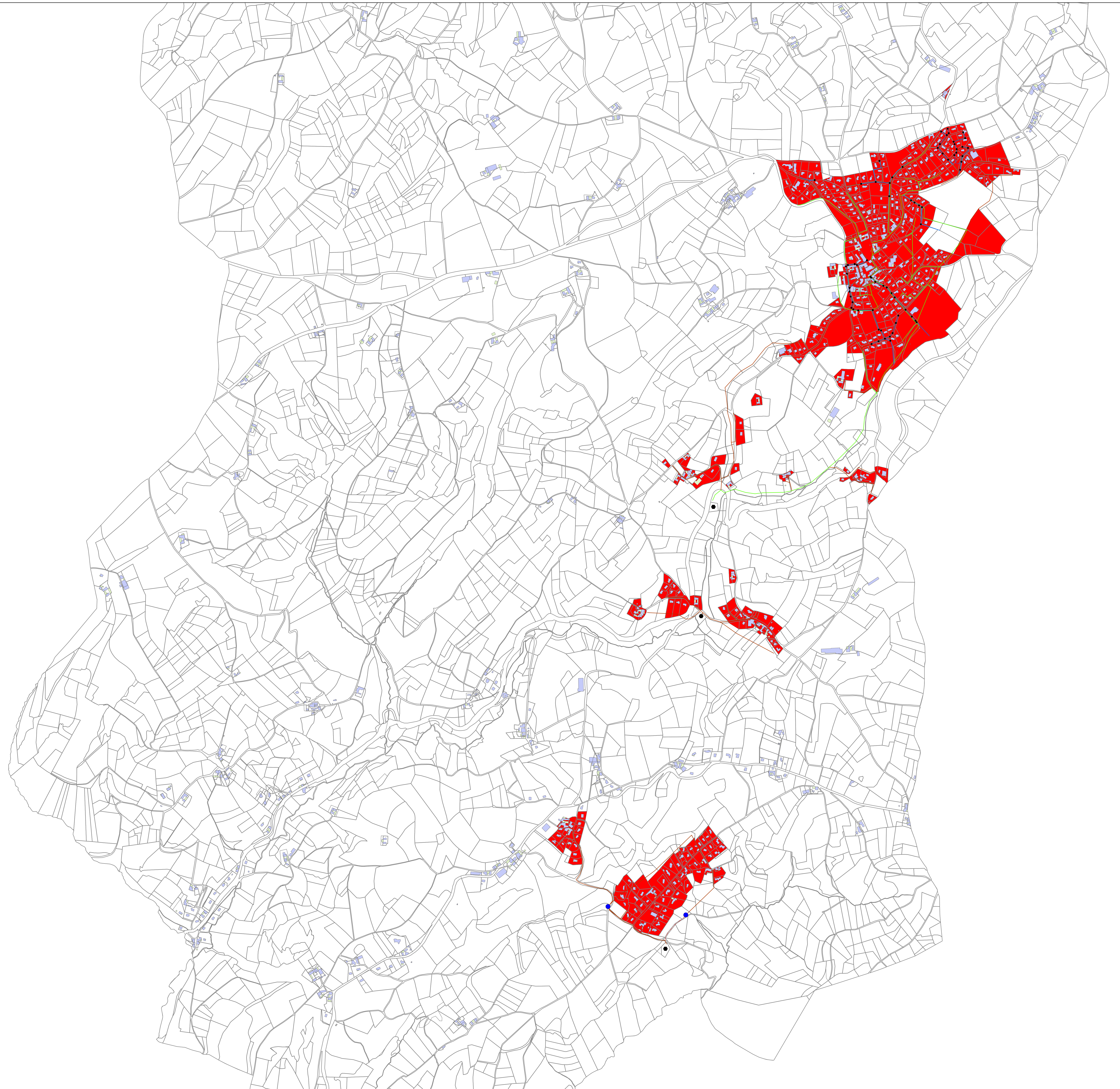

APPROBATION:

MODIFICATION





Plan Local d'Urbanisme

Plan d'Assainissement



Légende

-  Zone assainissement individuel
-  Zone assainissement collectif

Loire

Commune de Saint-Christo-en-jarez

DIAGNOSTIC DE FONCTIONNEMENT ET SCHEMA D'AMENAGEMENT DES OUVRAGES D'ASSAINISSEMENT COLLECTIF

ind	Date	Modifications	Atabli par	Vérifié par
	30/06/2016		D. CURIS	
	13/05/2016		D. CURIS	
	26/05/2014		JDS	DCA

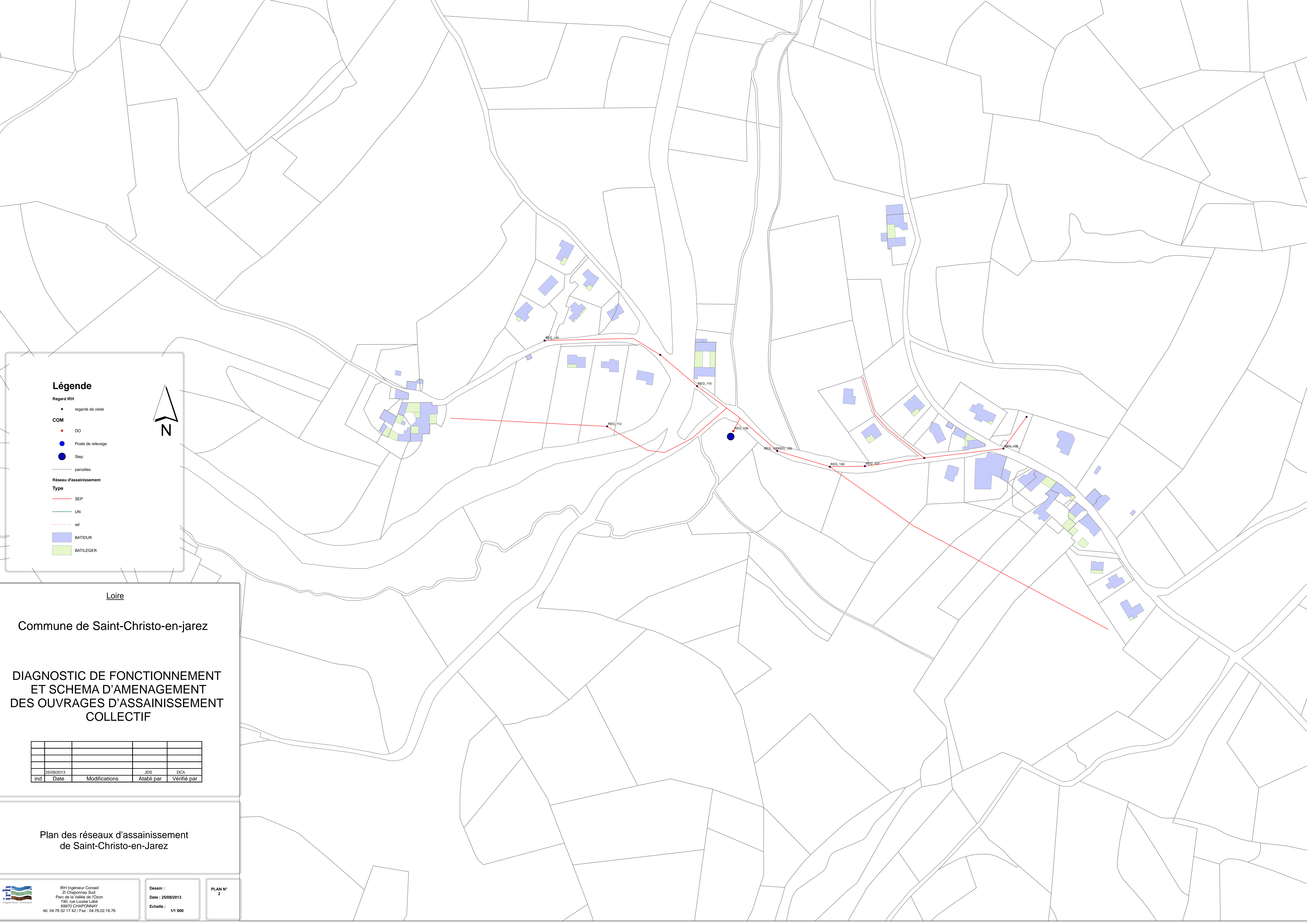
Carte zonage eaux usées



IRH Ingénieur Conseil
ZI Chaponnay Sud
Parc de la Vallée de l'Orzon
190, rue Louise Labé
69970 CHAPONNAY
Tel. 04 78 02 17 42 / Fax : 04 78 02 16 76

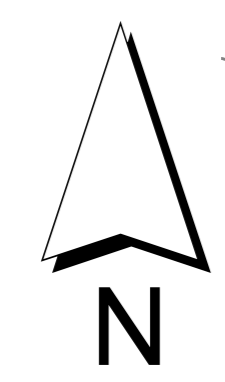
Dessin :
Date : 30/06/2016
Echelle : 1 : 6 000

PLAN N°3



Légende

- Regard IRH
 - regards de visite
- COM
 - DO
 - Poste de relevage
 - Step
- Réseau d'assainissement
 - parcelles
- Type
 - SEP
 - UN
 - ref
 - BATIDUR
 - BATILEGER



Loire

Commune de Saint-Christo-en-jarez

**DIAGNOSTIC DE FONCTIONNEMENT
ET SCHEMA D'AMENAGEMENT
DES OUVRAGES D'ASSAINISSEMENT
COLLECTIF**

25/09/2013			JDS	DCA
ind	Date	Modifications	Atabil par	Vérifié par

Plan des réseaux d'assainissement
de Saint-Christo-en-Jarez

IRH Ingénieur Conseil
ZI Chapornay Sud
Parc de la Vallée de l'Ozon
190, rue Louise Labé
69970 CHAPONNAY
tél. 04 78 02 17 42 / Fax : 04 78 02 16 76

Dessin :
Date : 25/09/2013
Echelle : 1/1 000

PLAN N°
2



Légende

- regard
- Déversoir d'orage
- Regard IRH**
- Accessibles
- Bloqué
- Non trouvé
- Sous entrobé
- Sous terre
- Poste de relevage
- Step
- reseau_EP
- Réseau d'assainissement**
- Type**
- SEP
- UN
- ref
- parcelles
- BATIDUR
- BATILEGER

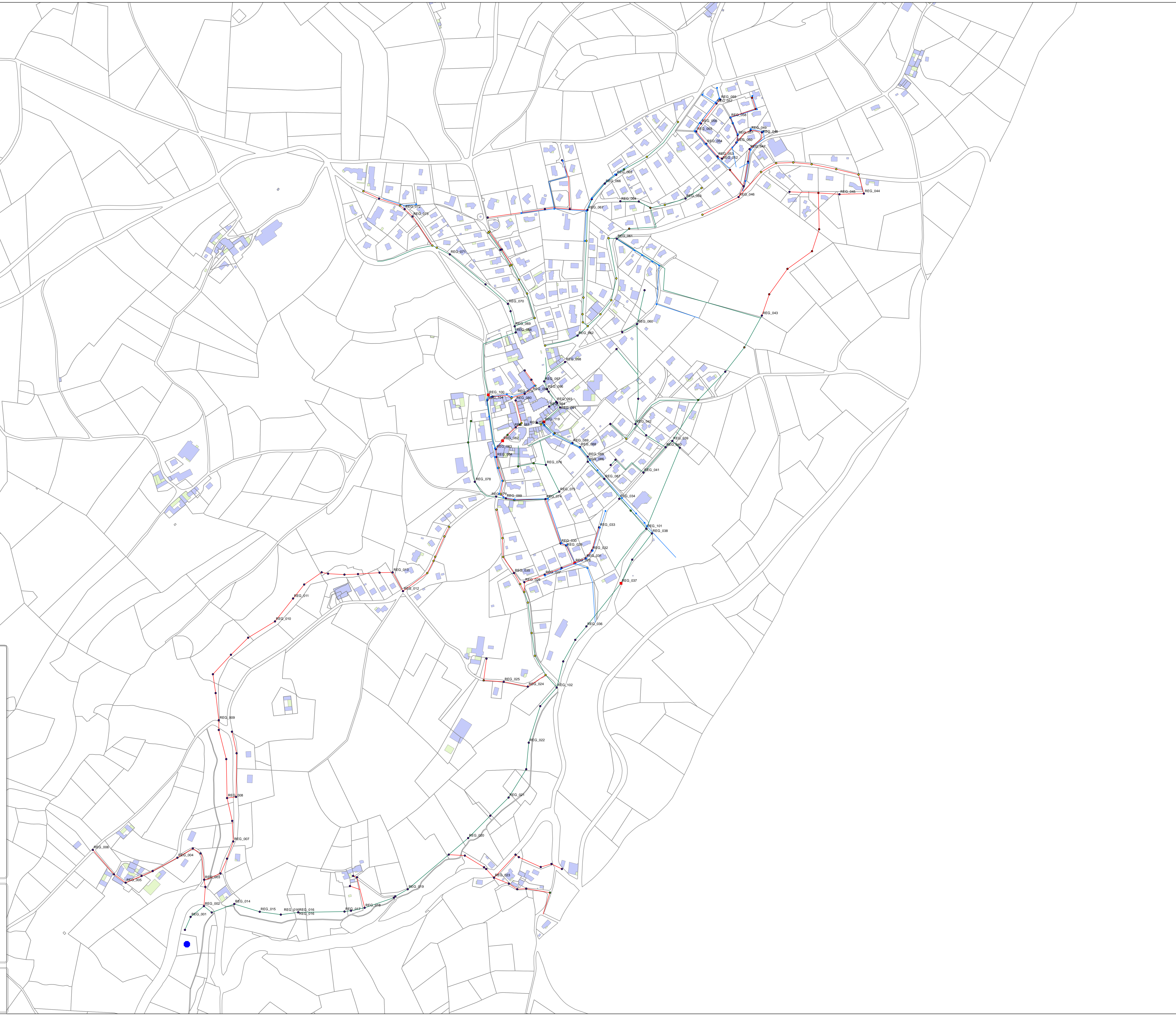
Loire

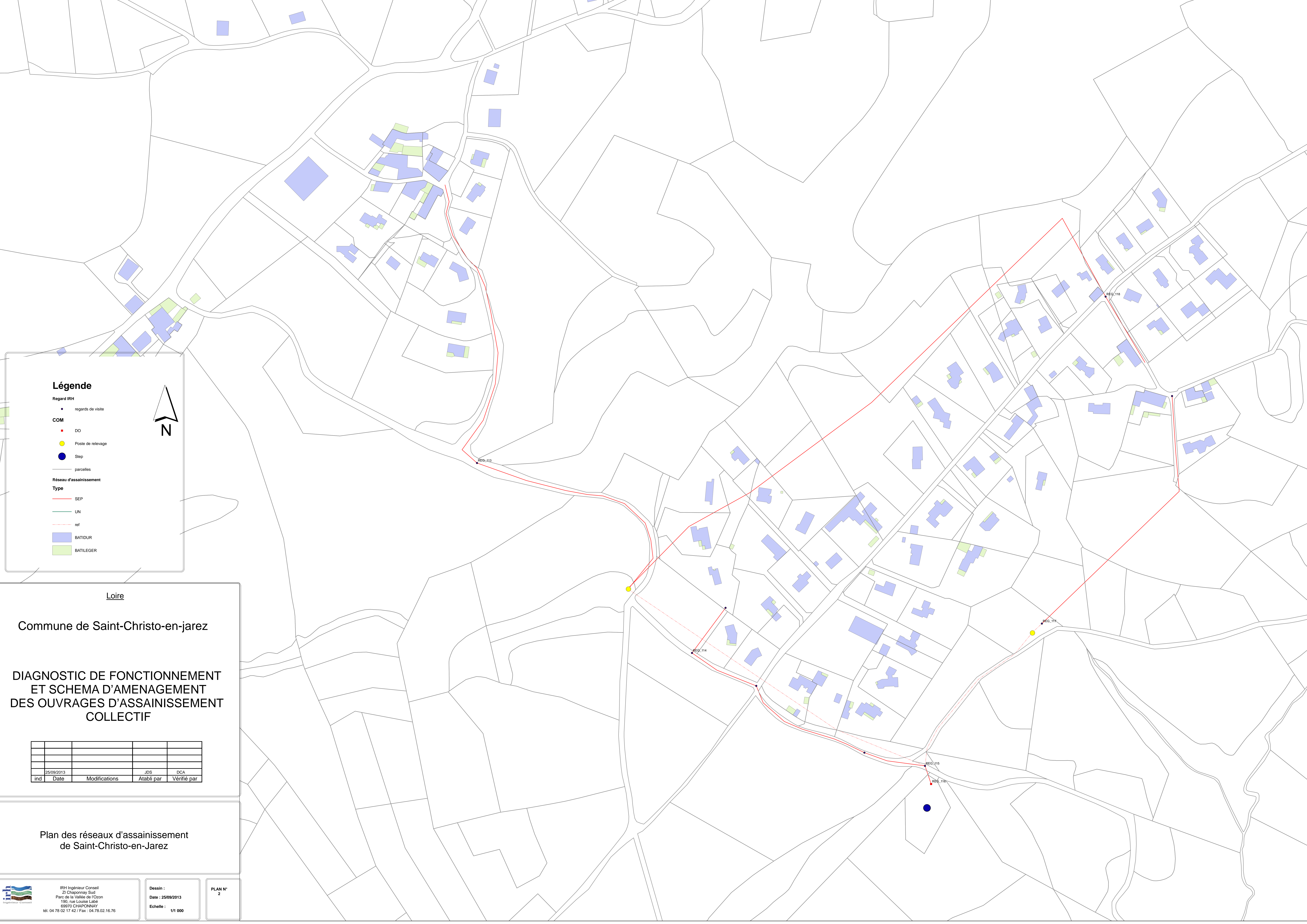
Commune de Saint-Christo-en-jarez

DIAGNOSTIC DE FONCTIONNEMENT ET SCHEMA D'AMENAGEMENT DES OUVRAGES D'ASSAINISSEMENT COLLECTIF

ind	Date	Modifications	Atabil par	Vérifié par
2	11/05/2015		JDS	DCA


Plan des réseaux





Légende

- Regard IRH**
- regards de visite
- COM**
- DO
 - Poste de relevage
 - Step
- Réseau d'assainissement**
- Type**
- SEP
 - UN
 - ref
 - BATIDUR
 - BATILEGER



Loire

Commune de Saint-Christo-en-Jarez

**DIAGNOSTIC DE FONCTIONNEMENT
ET SCHEMA D'AMENAGEMENT
DES OUVRAGES D'ASSAINISSEMENT
COLLECTIF**

ind	Date	Modifications	Atabil par	Vérifié par
	25/09/2013		JDS	DCA

Plan des réseaux d'assainissement
de Saint-Christo-en-Jarez



IRH Ingénieur Conseil
ZI Chapornay Sud
Parc de la Vallée de l'Ozon
190, rue Louise Labé
69970 CHAPONNAY
tél. 04 78 02 17 42 / Fax : 04 78 02 16 76

Dessin :
Date : 25/09/2013
Echelle : 1/1 000

PLAN N° 2



epures
Agence d'urbanisme de la région stéphanoise

46 rue de la télématique
BP 40801 – 42952 Saint-Etienne CEDEX 1
tél : 04 77 92 84 00 fax : 04 77 92 84 09
mail : epures@epures.com – Web : www.epures.com